



TIP Transporte Incluyente Público



TIP

cuenta con **operadores capacitados y comprometidos**, quienes realizan acciones y maniobras necesarias para que tu ascenso, descenso y traslado sea de manera segura.



RECOMENDACIONES AL PASAJERO

- 1** Permite que el operador te apoye durante tu ascenso y/o descenso de la unidad.
- 2** Utiliza únicamente las paradas señaladas y/o lugares seguros para el ascenso/descenso.
- 3** Indica al operador tu parada con anticipación.
- 4** Espera el alto total para realizar tu ascenso/descenso.



El **Transporte Incluyente Público** ofrece un **servicio accesible, seguro y cómodo** para las personas con discapacidad y adultos mayores en **unidades acondicionadas con acceso universal**.

Este transporte te traslada a:



Es una **red de transporte complementario al Servicio Público Urbano** del municipio, que brinda este servicio, a través del **uso de vehículos adaptados**.

RUTA A CIRCUITO HOSPITAL GENERAL.

Parada	Horarios				
	Vuelta 1	Vuelta 2	Vuelta 3	Vuelta 4	Vuelta 5
BASE INICIO A1	8:00 am	10:00 am	12:00 pm	2:00 pm	4:00 pm
A2	8:15 am	10:15 am	12:15 pm	2:15 pm	4:15 pm
A3	8:27 am	10:27 am	12:27 pm	2:27 pm	4:27 pm
A4	8:44 am	10:44 am	12:44 pm	2:44 pm	
A5	8:55 am	10:55 am	12:55 pm	2:55 pm	
A6	9:05 am	11:05 am	1:05 pm	3:05 pm	
A7	9:18 am	11:18 am	1:18 pm	3:18 pm	
A8	9:24 am	11:24 am	1:24 pm	3:24 pm	
A9	9:31 am	11:31 am	1:31 pm	3:31 pm	
A10	9:40 am	11:40 am	1:40 pm	3:40 pm	
BASE FIN A1	9:53 am	11:53 am	1:53 pm	3:53 pm	

NOTA: LOS HORARIOS MENCIONADOS PUEDEN VARIAR ±10MIN DE ACUERDO A LA DEMANDA DEL SERVICIO EN EL TRANCURSO DEL DÍA.





Paradas

A	
A1	Hospital General Calle Juan B. Castelazo
A2	APAC Kena Moreno
A3	Guardería IMSS Calle Francisco Juárez esq. Diego Rivera
A4	Central de Autobuses Calle Antonio Plaza
A5	Parque Morelos (Río Bravo)
A6	Col. Las Insurgentes Calle del Arce Rojo esq. Paseo del campestre
A7	DIF Av. Irrigación
A8	Plaza Veleros Av. Juan José Torres Landa
A9	Isla de la Clínica del ISSSTE Av. El saúz
A10	INCLUDIS Calle Mina de San Bernabé
A1	HOSPITAL GENERAL Calle Juan BZ. Castelazo




Dirección de Movilidad
y Transporte Público

RUTA B

LOS OLIVOS - HOSPITAL MATERNO

Parada	Horarios			
	Vuelta 1	Vuelta 2	Vuelta 3	Vuelta 4
BASE INICIO				
B1	8:00 am	10:44 am	1:28 pm	4:12 pm
B2	8:05 am	10:49 am	1:33 pm	4:17 pm
B3	8:12 am	10:56 am	1:40 pm	4:24 pm
B4	8:22 am	11:06 am	13:50 pm	4:34 pm
B5	8:40 am	11:24 am	2:08 pm	
B6	8:48 am	11:32 am	2:16 pm	
BASE RETORNO				
B7	9:13 am	11:57 am	2:41 pm	
B8	9:38 am	12:22 pm	3:06 pm	
B9	9:47 am	12:31 pm	3:15 pm	
B10	10:05 am	12:49 pm	3:33 pm	
B11	10:14 am	12:58 pm	3:42 pm	
B12	10:22 am	1:06 pm	3:50 pm	
B13	10:29 am	1:13 pm	3:57 pm	
BASE FIN				
B1	10:34 am	1:18 pm	4:02 pm	

NOTA: LOS HORARIOS MENCIONADOS PUEDEN VARIAR ± 10 MIN DE ACUERDO A LA DEMANDA DEL SERVICIO EN EL TRANCURSO DEL DÍA.





Paradas

B

B1

D. Maestra Martha Catalina

los olivos nte.

B2

C.A.I.S.E.S.
(La herradura)

B3

Deportiva Norte
Calle Seizo Furuya

B4

DIF
Av. Irrigación

B5

Templo de la Merced
Calle Insurgentes esq.
Manuel Doblado

B6

IMSS - UG Enfermería
Calle Rio Lerma

B7

Hospital Materno
Calle Ing. Javier Barros Sierra

B8

IMSS
Calle Mutualismo

B9

Casa Día
Calle Mariano Abasolo

B10

Tecno campus 1
Av. Tecnológico

B11

CECATI
Av. México - Japón

B12

Centro de Desarrollo Comunitario Santa Rita
(av. México-japón esq. Tepic)

B13

IMSS
Calle los Olivos sur esq.
Valle del Huasco)

B1

D. Maestra Martha Catalina
los olivos nte.



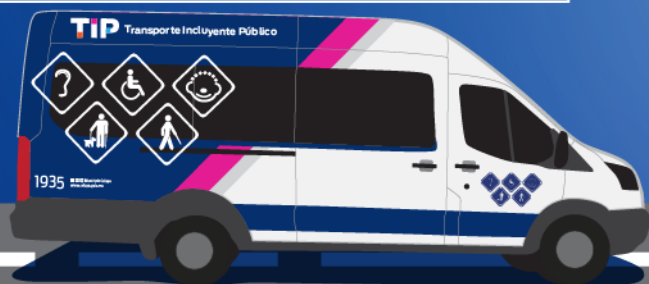
Dirección de Movilidad
y Transporte Público



RUTA C VILLAS DE ELGUERA - LOS OLIVOS

Parada	Horarios		
	Vuelta 1	Vuelta 2	Vuelta 3
BASE INICIO			
C1	8:00 am	11:00 am	2:00 pm
C2	8:20 am	11:20 am	2:20 pm
C3	8:27 am	11:27 am	2:27 pm
C4	8:39 am	11:39 am	2:39 pm
C5	8:46 am	11:46 am	2:46 pm
C6	8:47 am	11:47 am	2:47 pm
C7	8:53 am	11:53 am	2:53 pm
C8	8:59 am	11:59 am	2:59 pm
C9	9:08 am	12:08 pm	3:08 pm
C10	9:15 am	12:15 pm	3:15 pm
BASE RETORNO			
C11	9:20 am	12:20 pm	3:20 pm
C12	9:36 am	12:36 pm	3:36 pm
C13	9:45 am	12:45 pm	3:45 pm
C14	9:53 am	12:53 pm	3:53 pm
C15	10:00 am	1:00 pm	4:00 pm
C16	10:07 am	1:07 pm	4:07 pm
C17	10:12 am	1:12 pm	4:12 pm
C18	10:21 am	1:21 pm	4:21 pm
C19	10:26 am	1:26 pm	4:26 pm
BASE FIN			
C1	10:57 am	1:57 pm	

NOTA: LOS HORARIOS MENCIONADOS PUEDEN VARIAR ±10MIN DE ACUERDO A LA DEMANDA DEL SERVICIO EN EL TRANCURSO DEL DÍA.





Paradas

C			
C1	VILLAS DE ELGUERA Base Inicio	C11	Dependencia Maestra Martha Catalina los Olivos nte. Base Retorno
C2	Paseo de los Naranjos esq. Av. Veleros	C12	C.A.I.S.E.S. La Herradura
C3	Clinica del ISSSTE av. El sauz	C13	Liconsa Tierra y Libertad esq. Plan de Ayala
C4	IMSS Urgencias Calle Diego Rivera	C14	DIF av. Irrigación
C5	Jardín Principal Frente a Woolworth	C15	Sanatorio Celaya Calle Benito Juárez esq 5 de Mayo
C6	El Carmen Monumento a Tresguerras	C16	El Carmen Monumento a Tresguerras
C7	Exelarís Av. Irrigación	C17	C.A.I.S.E.S. Jiménez
C8	Liconsa Tierra y Libertad esq. Plan de ayala)	C18	Clinica del ISSSTE av. El sauz
C9	Centro de Desarrollo Comunitario Santa Rita Av. México-Japón esq. Tepic	C19	Parque Celaya Eje Nor-Poniente
C10	IMSS Calle los Olivos Sur esq. Valle del huasco	C1	VILLAS DE ELGUERA Base Fin



RUTA D

HOSPITAL GENERAL - COL. PROGRESO

Parada	Horarios			
	Vuelta 1	Vuelta 2	Vuelta 3	Vuelta 4
BASE INICIO				
D1	8:00 am	10:39 am	1:18 pm	3:57 pm
D2	8:18 am	10:57 am	1:36 pm	4:15 pm
D3	8:25 am	11:04 am	1:43 pm	4:22 pm
D4	8:34 am	11:13 am	1:52 pm	4:31 pm
D5	8:48 am	11:27 am	2:06 pm	
D6	9:06 am	11:45 am	2:24 pm	
D7	9:13 am	11:52 am	2:31 pm	
BASE RETORNO				
D8	9:22 am	12:01 pm	2:40 pm	
D9	9:29 am	12:07 pm	2:46 pm	
D10	9:34 am	12:13 pm	2:52 pm	
D11	9:42 am	12:21 pm	3:00 pm	
D12	9:45 am	12:24 pm	3:03 pm	
D13	9:55 am	12:34 pm	3:13 pm	
D14	10:13 am	12:52 pm	3:31 pm	
BASE FIN				
D1	10:29 am	13:08 pm	3:47 pm	

NOTA: LOS HORARIOS MENCIONADOS PUEDEN VARIAR ±10MIN DE ACUERDO A LA DEMANDA DEL SERVICIO EN EL TRANCURSO DEL DÍA.





D

D1	Hospital general Calle Juan B. Castelazo	D11	Fco. I. Madero calle Fco. I. Madero esq. Rivapalacio)
D2	Las Fuentes Av. Las fuentes esq. Manuel Doblado	D12	Templo del Carmen Calle el Carmen
D3	IMSS Urgencias Calle Diego Rivera	D13	IMSS Calle Mutualismo
D4	Jardín Principal Frente a Woolworth	D14	Esquina de ESMARAC calle Manuel Doblado esq fte. de Neptuno)
D5	Parque Morelos Río Bravo	D1	Hospital General calle Juan B. Castelazo
D6	Las Insurgentes Calle Josefa Natera esq. María chavez		
D7	Jardines Calle Heroico Colegio Militar esq Paseo de Guanajuato		
D8	Progreso Río Grijalba esq. Río Verde)		
D9	Oficinas del IMSS pensiones Calle Paseo de Gto esq. Nogal)		
D10	Col. Las Insurgentes Calle del Arce Rojo esq. Paseo del campestre)		

Paradas



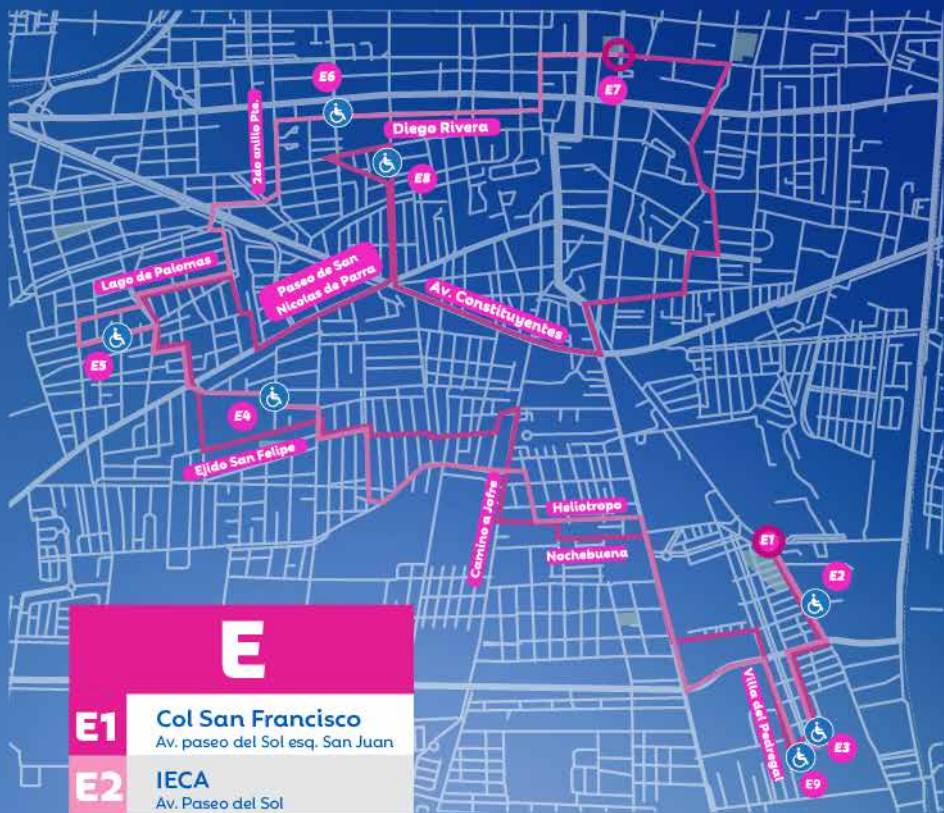
Dirección de Movilidad
y Transporte Público

RUTA E COL. SAN FRANCISCO - CENTRO

Parada	Horarios			
	Vuelta 1	Vuelta 2	Vuelta 3	Vuelta 4
BASE INICIO	8:00 am	10:34 am	1:08 pm	3:42 pm
E1	8:02 am	10:36 am	1:10 pm	3:44 pm
E2 PARADA CERCANA	8:12 am	10:46 am	1:20 pm	3:54 pm
E3	8:35 am	11:09 am	1:43 pm	4:17 pm
E4	8:41 am	11:15 am	1:49 pm	4:23 pm
E5	8:50 am	11:24 am	1:58 pm	4:32 pm
E6 BASE RETORNO	9:01 am	11:35 am	2:09 pm	
E7	9:27 am	12:01 am	2:35 pm	
E8 PARADA CERCANA	10:13 am	12:47 am	3:21 pm	
BASE FIN	10:24 am	12:58 pm	3:32 pm	

NOTA: LOS HORARIOS MENCIONADOS PUEDEN VARIAR ±10MIN DE ACUERDO A LA DEMANDA DEL SERVICIO EN EL TRANCURSO DEL DÍA.





E

E1	Col San Francisco Av. paseo del Sol esq. San Juan
E2	IECA Av. Paseo del Sol
E3	Centro Impulso Col. Villas del Romeral
E4	C.A.I.S.E.S. Ejido del Molinoesq. Cerro Prieto
E5	UMAPS Lagos Lago de Carneucuar
E6	IMSS Urgencias Calle Diego Rivera
E7	Jardín Principal Frente a Woolworth
E8	IMSS- UG Enfermería Calle Río Lerma
E9	Centro Impulso Col. Villas del Romeral
E1	Col San Francisco Av. paseo del Sol esq. San Juan

Paradas



GUANAJUATO
INSTITUTO GUANAJUATENSE
PARA LAS PERSONAS CON
DISCAPACIDAD



GUANAJUATO
200
AÑOS DE GRANDEZA



CELAYA
GOBIERNO MUNICIPAL
2021-2024



Dirección de Movilidad
y Transporte Público